



- CONSILIUL LOCAL FIERBINTI TARG -
Orasul FIERBINTI TARG, Județul IALOMITA

tel:0243/280038; Tel/ Fax : 0243/280005

e-mail: primariafierbinti@yahoo.com



HOTARARE

privind modificarea Hotararii nr. 20/2001 privind insusirea inventarului bunurilor care alcatuiesc domeniul public al orasului Fierbinti-Targ

Consiliul Local al orasului Fierbinti-Targ, judetul Ialomita,
Avand in vedere:

- referatul nr. 5827 din 12.10.2018 al Comisiei speciale pentru intocmirea inventarului bunurilor care apartin domeniului public al orasului Fierbinti-Targ;
 - prevederile Legii nr. 213/1998 privind proprietatea publica si regimul juridic al acesteia, cu modificarile si completarile ulterioare;
 - **HOTĂRĂREA** nr. 548 din 8 iulie 1999 privind aprobarea Normelor tehnice pentru întocmirea inventarului bunurilor care alcătuiesc domeniul public al comunelor, orașelor, municipiilor și județelor
 - **HOTĂRĂREA** nr. 2.139 din 30 noiembrie 2004 pentru aprobarea Catalogului privind clasificarea și duratele normale de funcționare a mijloacelor fixe;
 - avizul nr. 5820 din 12.10.2018 al Comisiei de urbanism;
 - prevederile art. 36 alin. 2 lit. c din Legea nr. 215/2001 privind administratia publica locala, republicata, cu modificarile si completarile ulterioare;
- In temeiul art. 45 din Legea nr. 215/2001 privind administratia publica locala, republicata, cu modificarile si completarile ulterioare

HOTARASTE :

Art. 1. Bunul imobil inregistrat

- la pozitia nr.28 , coloana 2 va avea urmatorul cuprins “ Strazi orasul Fierbinti-Targ”, coloana 3 va avea urmatorul cuprins:”
 - a) Strazi asfaltate : Soseaua Garii – 1300 ml , **strada Postei suprafata 1043 mp** ; strada Silozului , 1574 ml;
 - b) Strazi din balast - strada Cazanului – 275 ml, strada Florilor.– 294 ml, strada Zambilei – 160 ml, strada Legăturii – 180 ml, **strada Poștei – suprafata 2139 mp**, strada Oborului – 400 ml, strada Crinului – 321 ml, **strada Garofiței –suprafata 7496 mp** , strada Lăptăriei – 513 ml, strada Blocului – 486 ml, strada Farmaciei – 443 ml, strada Căminului – 353 ml, strada Complexului – 851 ml, strada Brândusa – 457 ml, strada Lalelei – 860 ml, strada Vișinului - 176 ml, strada Șanțucului – 707 ml, strada Primăverii – 183 ml, strada Rozelor – 205 ml, strada Castanilor – 130 ml, strada Arțarului – 271 ml, strada Stadionului – 267 ml, strada Stejarului – 265 ml, strada Plopului suprafata 1922 mp , strada Sârbului – 663 ml, strada Paltinului – 125 ml);
 - c) Strazi din pământ – strada Silozului - 875 ml, strada Fermierilor - 1198 ml d) trotuare – 3125 ml, e) zona de protecție – 41362 mp”,
- la pozitia nr. 31, coloana nr.2 va avea urmatorul cuprins “ Strazi sat Grecii de Jos “ , coloana nr.3 va avea urmatorul cuprins :

- a) Strazi din balast : strada Micsunesti – suprafata 13143 mp ; strada Viilor , cu o lungime de 320 ml ; strada Chiovenilor 160 ml; strada Mitica Libar , cu o lungime de 370 ml; **strada Parohiei – suprafata 2073 mp** ; strada Adrian Zaharia , cu o lungime de 600 ml ; strada Erou Ene , cu o lungime de 275 ml ; strada Inv.Marinescu Gicu , cu o lungime de 128 ml ; **strada Georgescu – suprafata 815 mp**; strada Stupilor , cu o lungime de 150 ml , strada Nordului , cu o lungime de 140 ml ;
- b) Strazi din pamant : strada Câmpului, cu o lungime de 910 ml ; strada Apusului , cu o lungime de 150 ml ;
- c) zona de protectie – 25 325 mp “.

Art. 2. La sfârșitul secțiunii I „Bunuri imobile” se adauga următorul teren:

Nr. crt.	Codul de clasificare	Denumirea bunului	Elemente de identificare	Anul dobandirii sau, dupa caz anul dării in folosinta	Valoarea de inventar - lei -	Denumire act proprietate sau alte acte doveditoare
0	1	2	3	4	5	6
I . Bunuri imobile						
1		Teren intravilan – 35 mp	Situat in orasul Fierbinti-Targ , Calea București , nr.13A , judetul Ialomita, nr.cadastral 22368	1991		Incheierea de Carte Funciara nr.28751/30.03.2018 ; HCL nr.20/2001 ;Legea nr.213/1998 , cu modificarile si completarile ulterioare

Art. 3. Prin grija compartimentului de urbanism, prezenta hotarare va fi transmisa Consiliului judetean Ialomita pentru promovarea proiectului de Hotarare de Guvern de modificarea si completare a Anexei nr. 28 din Hotararea Guvernului nr. 1353/2001 privind atestarea domeniului public al judetului Ialomita.



PRESEDINTE,

STEFAN TEOFIL

Contrasemneaza,
Secretar,

AUREL MATACHE

Adoptata la Fierbinti-Targ
Astazi 15.10.2018
Nr. 37

Sit arheologic

raul Vlasia

ISp1+LMup1

UTR Zp2

ISfb7

LMr1

ISa7

ISet7

SP8

LMu1

ISa1

LMu1

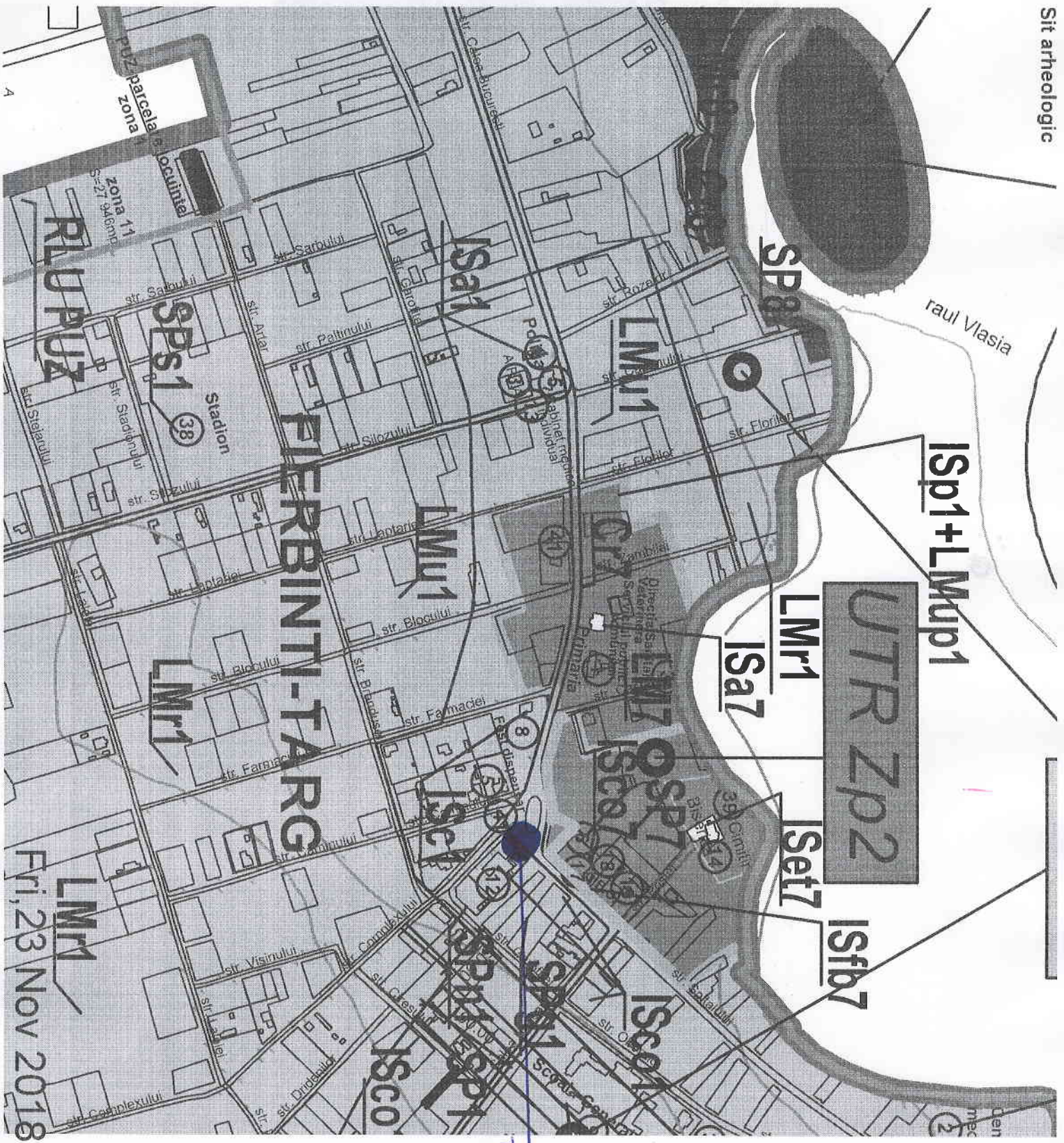
FIERBINTI-TARG

SBS1

LMr1

RLUPUZ

LMr1



→ teren în
apropierea de
35 mp, ce
urmează o
fi concesionat
str. Dacia
Bucuresti
Nr. 134

Fri, 23 Nov 2018 10:46:13



ANCP
AGENTIA NAȚIONALĂ
DE CADASTRU ȘI
PUBLICITATE IMOBILIARĂ

Oficiul de Cadastru și Publicitate Imobiliară IALOMITA
Biroul de Cadastru și Publicitate Imobiliară Slobozia

EXTRAS DE CARTE FUNCİARĂ PENTRU INFORMARE

Carte Funciară Nr. 22368 Fierbinti-Tirg

Nr. cerere	28751
Ziua	30
Luna	03
Anul	2018

Cod verificare



100056625740

A. Partea I. Descrierea imobilului

TEREN Intravilan

Adresa: Loc. Fierbinti-Tirg, Calea Bucuresti, Nr. 13A, Jud. Ialomita

Nr. Crt	Nr. cadastral Nr. topografic	Suprafața* (mp)	Observații / Referințe
A1	22368	35	Teren neimprejmuit;

Construcții

Crt	Nr cadastral Nr.	Adresa	Observații / Referințe
A1.1	22368-C1	Loc. Fierbinti-Tirg, Calea Bucuresti, Nr. 13A, Jud. Ialomita	S. construita la sol:26 mp; S. construita desfasurata:26 mp; Statie de autobuz cu chiosc, parter, anul construirii 2004, S. construita la sol = 26mp., S. construita desf. = 26mp.

B. Partea II. Proprietari și acte

Înscrieri privitoare la dreptul de proprietate și alte drepturi reale		Referințe
28751 / 30/03/2018		
Act Administrativ nr. 20, din 30/05/2001 emis de PRIMARIA FIERBINTI-TIRG; Act Administrativ nr. 1958, din 28/03/2018 emis de PRIMARIA FIERBINTI-TIRG; Act Administrativ nr. 4, din 30/09/2004 emis de PRIMARIA FIERBINTI-TIRG; Act Administrativ nr. 1969, din 28/03/2018 emis de PRIMARIA FIERBINTI-TIRG; Act Administrativ nr. 1968, din 28/03/2018 emis de PRIMARIA FIERBINTI-TIRG; Act Administrativ nr. 7, din 01/04/2004 emis de PRIMARIA FIERBINTI-TIRG; Act Administrativ nr. 2, din 29/01/2010 emis de PRIMARIA FIERBINTI-TIRG; Act Administrativ nr. 2801, din 29/03/2018 emis de PRIMARIA FIERBINTI-TIRG;		
B1	Înscrierea provizorie, drept de PROPRIETATEpublica, dobandit prin Lege, cota actuala 1/1 1) UAT FIERBINTI TARG , CIF:4428060	A1
B2	Intabulare, drept de PROPRIETATEprivata, dobandit prin Lege, cota actuala 1/1 1) UAT FIERBINTI TARG , CIF:4428060	A1.1

C. Partea III. SARCINI .

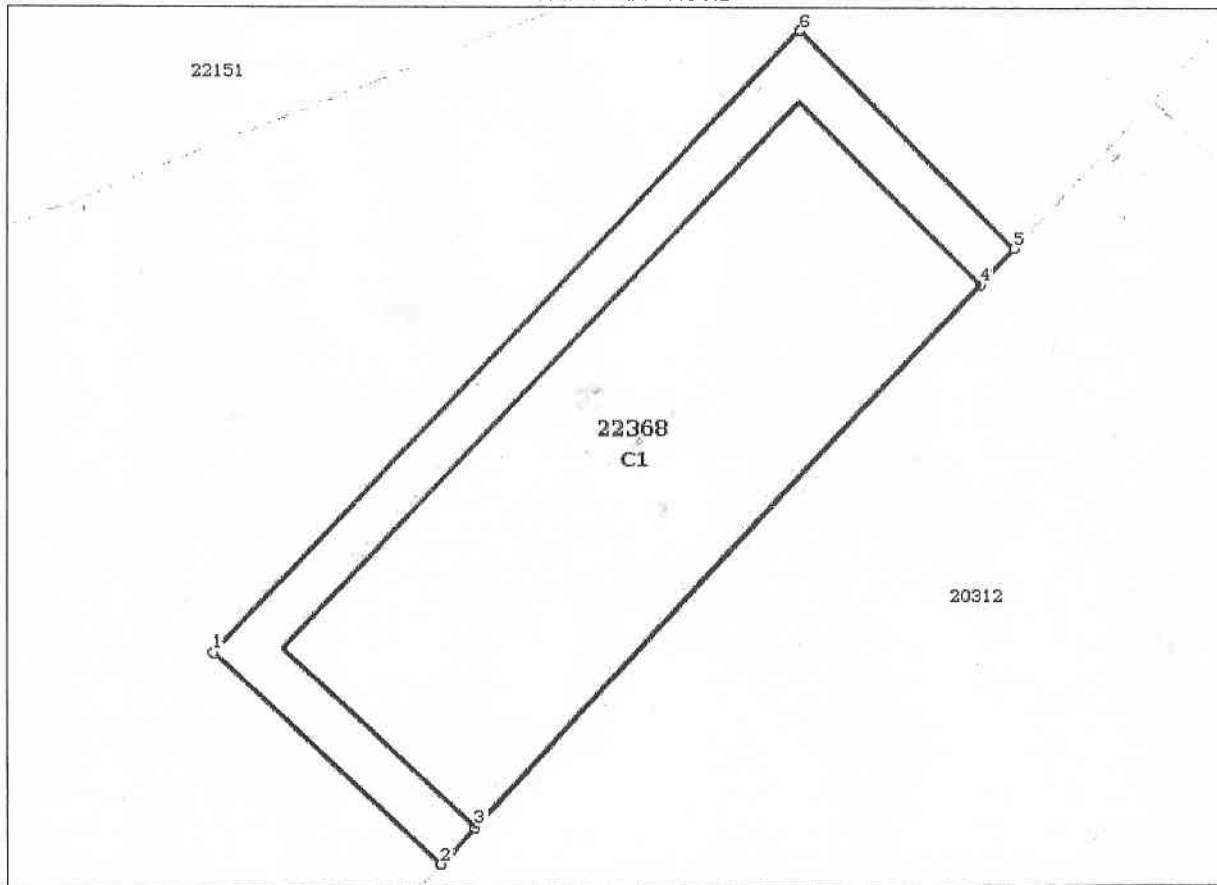
Inscrieri privind dezmembrămintele dreptului de proprietate, drepturi reale de garanție și sarcini	Referințe
NU SUNT	

Anexa Nr. 1 La Partea I**Teren**

Nr cadastral	Suprafața (mp)*	Observații / Referințe
22368	35	

* Suprafața este determinată în planul de proiecție Stereo 70.

DETALII LINIARE IMOBIL

**Date referitoare la teren**

Nr Crt	Categorie folosință	Intra vilan	Suprafața (mp)	Tarla	Parcelă	Nr. topo	Observații / Referințe
1	curti constructii	DA	35	-	-	-	

Date referitoare la construcții

Crt	Număr	Destinație construcție	Supraf. (mp)	Situație juridică	Observații / Referințe
A1.1	22368-C1	construcții administrative și social culturale	26	Cu acte	S. construita la sol: 26 mp; S. construita desfășurată: 26 mp; Stație de autobuz cu chiosc, parter, anul construirii 2004, S. construita la sol = 26 mp., S. construita desf. = 26 mp.

Lungime Segmente

1) Valorile lungimilor segmentelor sunt obținute din proiecție în plan.

Punct început	Punct sfârșit	Lungime segment (** (m))
1	2	3.59
2	3	0.579

Punct început	Punct sfârșit	Lungime segment (** (m)
3	4	8.602
4	5	0.581
5	6	3.536
6	1	9.891

** Lungimile segmentelor sunt determinate în planul de proiecție Stereo 70 și sunt rotunjite la 1 milimetru.

*** Distanța dintre puncte este formată din segmente cumulate ce sunt mai mici decât valoarea 1 milimetru.

Certific că prezentul extras corespunde cu pozițiile în vigoare din cartea funciară originală, păstrată de acest birou.

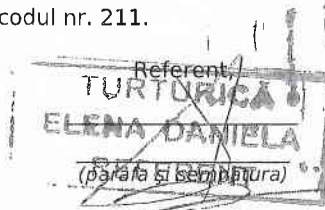
Prezentul extras de carte funciară este valabil la autentificarea de către notarul public a actelor juridice prin care se sting drepturile reale precum și pentru dezbaterea succesiunilor, iar informațiile prezentate sunt susceptibile de orice modificare, în condițiile legii.

S-a achitat tariful de 0 RON, -, pentru serviciul de publicitate imobiliară cu codul nr. 211.

Data soluționării,
16-04-2018

Data eliberării,
/ /

18. APR. 2018

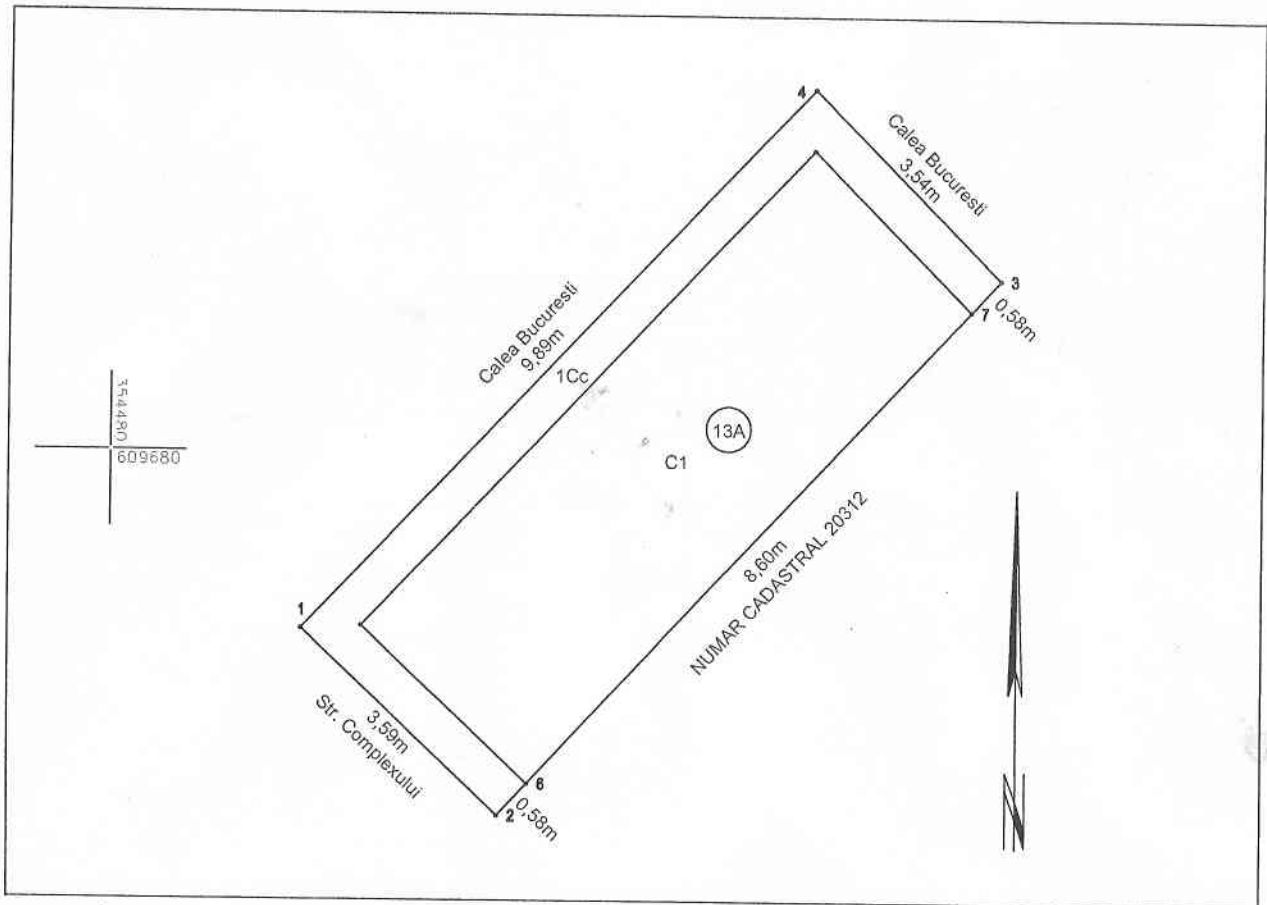


Plan de amplasament si delimitare al imobilului

scara 1:100

Nr. cadastral	Suprafata masurata a imobilului (mp.)	Adresa imobilului
22368	35 mp.	Intravilan oras Fierbinti-Tirg, Calea Bucuresti, nr. 13A




Cartea funciara nr:	Unitatea Administrativ Teritoriala (U.A.T.)
	FIERBINTI-TIRG



A. Date referitoare la teren			
Nr. parcela	Categorie de folosinta	Suprafata (mp.)	Mentii
1	Cc	35	Imobil neimprejmuit
Total		35	-

B. Date referitoare la constructii			
Cod	Destinatia	Suprafata construita la sol (mp)	Mentii
C1	CAS	26	Statie de autobuz cu chiosc, parter, anul construirii 2004, S. construita la sol = 26mp., S. construita desf. = 26mp.
Total		26	-

Suprafata totala masurata a imobilului = 35 mp.
Suprafata din act = 35 mp.

<p>Executant: Stefan Iulian</p> <p>Confirm executarea masuratorilor la teren, corectitudinea intocmirii documentatiei cadastrale si corespondenta acesteia cu realitatea din teren</p> <p style="text-align: center;">Semnatura si stampila</p> <p style="text-align: center;">   </p> <p>Data 29.03.2018</p>	<p style="text-align: center;">Inspector</p> <p>Confirm introducerea imobilului in baza de date integrata si atribuirea numarului cadastral</p> <div style="border: 1px solid black; padding: 5px; margin: 10px auto; width: 80%;"> <p style="text-align: center;">OFICIUL DE CADASTRU SI PUBLICITATE IMOBILIARA IALOMITA</p> <p style="text-align: center;">Nume si prenume: VASILESCU IULIANA</p> <p style="text-align: center;">Functia: CONSILIER CADASTRU.....</p> </div> <p>Stampila BCPI  2 APR. 2018</p>
---	---